

48°12' 00" W

48°10' 00" W

48°08' 00" W

48°06' 00" W

48°04' 00" W

15° 50' 00" S




15° 52' 00" S

15° 54' 00" S

15° 56' 00" S

ÁREA DE INFLUÊNCIA DIRETA - AID Meio Socioeconômico

Legenda:

-  Subcentro Leste de Samambaia
-  Área de Influência Direta - AID (RA XII - Samambaia)
-  Hidrografia

Estudo:

Estudo de Impacto Ambiental EIA/RIMA
Parcelamento de Solo Subcentro Leste de Samambaia
Região Administrativa de Samambaia - RA XII

Empreendedor:

Realização dos Estudos:



Notas:

Sistemas de Coordenadas Geodésicas
Projeção Universal Transversa de Mercator
SIRGAS 2000
Origem da Quilometragem UTM:
Equador e Meridiano 45°

Escala do Mapa: 1:60.000

