

48°10' 00" W

48°05' 00" W

48°00' 00" W

15° 50' 00 S

15° 55' 00 S

RA IX - CEILANDIA







RA III - TAGUATINGA

RA XVII - RIACHO FUNDO

RA XV - RECANTO DAS EMAS

ÁREA DE INFLUÊNCIA INDIRETA-AII Meio Socioeconômico

Legenda:

-  Subcentro Leste de Samambaia
-  Área de Influência Indireta - AII (5 Km)
-  RA IX - Ceilândia
-  RA III - Taguatinga
-  RA XV - Recanto das Emas
-  RA XVII - Riacho Fundo

Estudo:

Estudo de Impacto Ambiental EIA/RIMA
Parcelamento de Solo Subcentro Leste de Samambaia
Região Administrativa de Samambaia - RA XII

Empreendedor:



Realização dos Estudos:



Notas:

Sistemas de Coordenadas Geodésicas
Projeção Universal Transversa de Mercator
SIRGAS 2000
Origem da Quilometragem UTM:
Equador e Meridiano 45°

Escala do Mapa: 1:80.000

