

48°04' 00" W

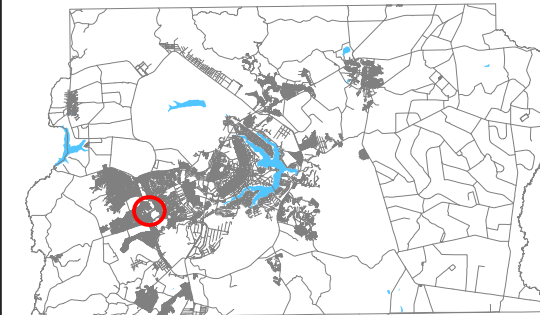
48°03' 00" W

15° 51' 00" S


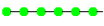




15° 52' 00" S



### MAPA DE LOCALIZAÇÃO



#### Legenda:

-  Metrô - DF
-  Linhas de Transmissão de Energia Elétrica FURNAS-CELG-CEB)
-  Malha Viária
-  Hidrografia
-  Parque Boca da Mata - 197ha Dec. n°26.435, 12 dezembro/2005
-  Subcentro Leste de Samambaia

#### Estudo:

**Estudo de Impacto Ambiental e Relatório de Impacto Ambiental**  
**Subcentro Leste de Samambaia - RA XII**

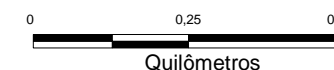
Empreendedor:

Realização dos Estudos:



#### Notas:

Sistemas de Coordenadas Geodésicas  
 Projeção Universal Transversa de Mercator  
 Origem da Quilometragem UTM: Equador e Meridiano 45°  
 Ortofoto 2009 - 150-151-167



Escala do Mapa: 1:10.000

